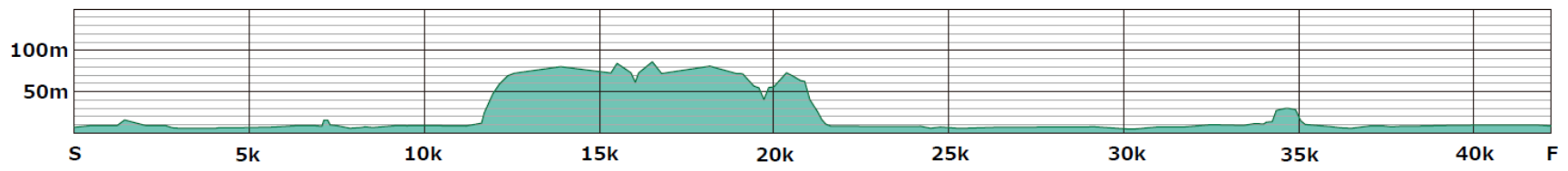


지형 단면도



출발/도착 지점
(평화공원 내 시영
육상 경기장 주변)

평화기념상

原子爆弾落下中心地碑

평화공원 구역

竹岩橋

浦上駅

梁川公園

ブリックホール

国道206号

우라카미가와 강변 구역

40km

稲佐橋

県庁
折り返し

稲佐警察署

長崎駅

長崎警察署

市役所

市民会館

다테가미·아쿠노우라 구역

国道202号

旭大橋

夢彩都

長崎港
ターミナル

水辺の森公園

県美術館

나가사키역
주변 재개발 구역

飽の浦トンネル

金水トンネル口
折り返し

자이언트
캔틸레버 크레인

오우라 천주당

구라바엔(글로버 정원)

新西工場
折り返し

20km

小湊地域センター

木鉢トンネル

大浦警察署

오우라 해안 구역

国道499号

神の島
折り返し

新西工場


小管修船場跡

戸町トンネル

30km

女神大橋
折り返し

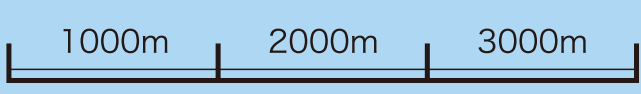
메가미오하시
다리



도마치·고가쿠라·
메가미·가미노시마 구역

国道499号

新戸町
折り返し



※おおよその距離の目安です。

小ヶ倉
折り返し

10km

小ヶ倉地域センター